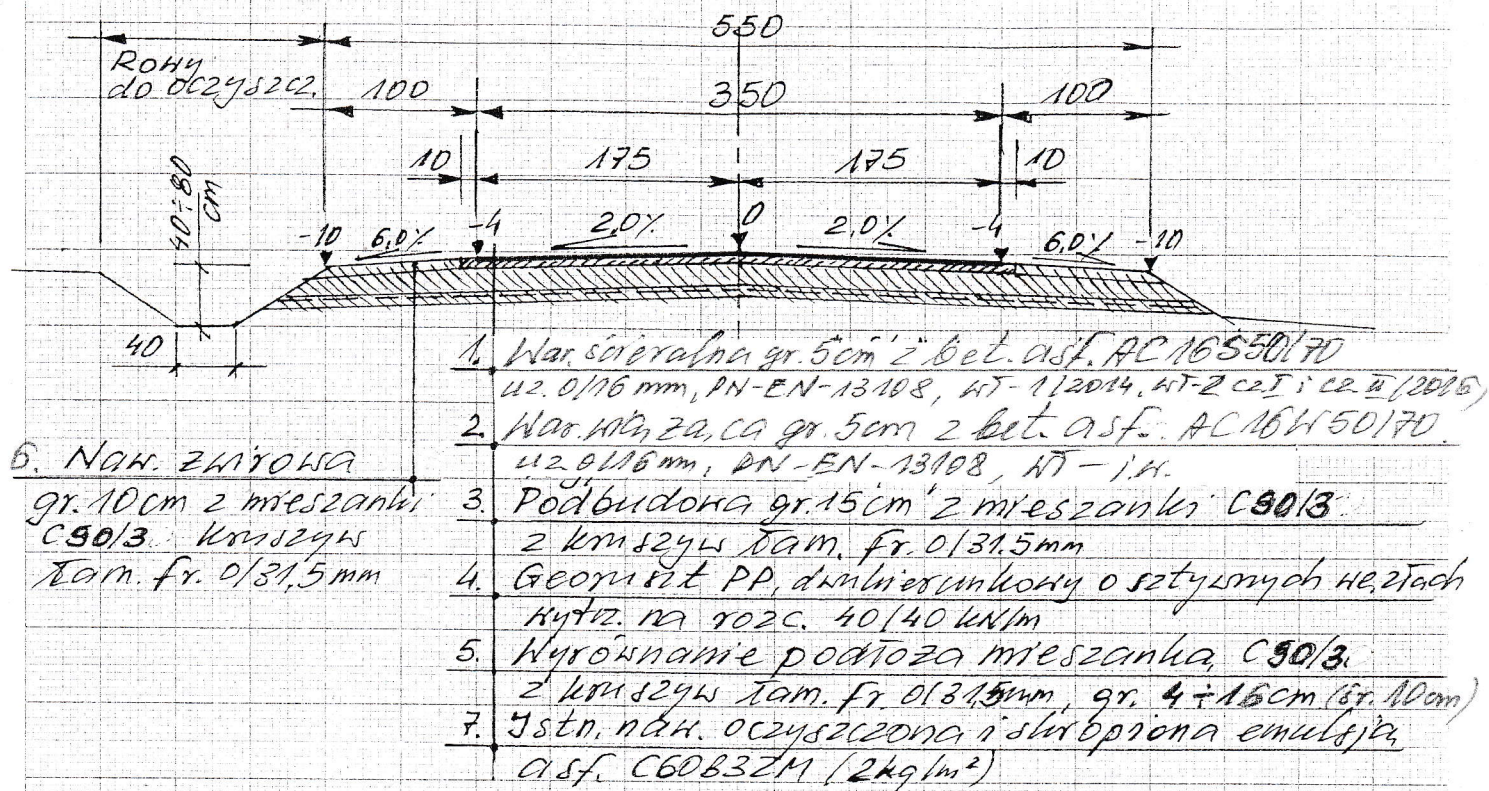
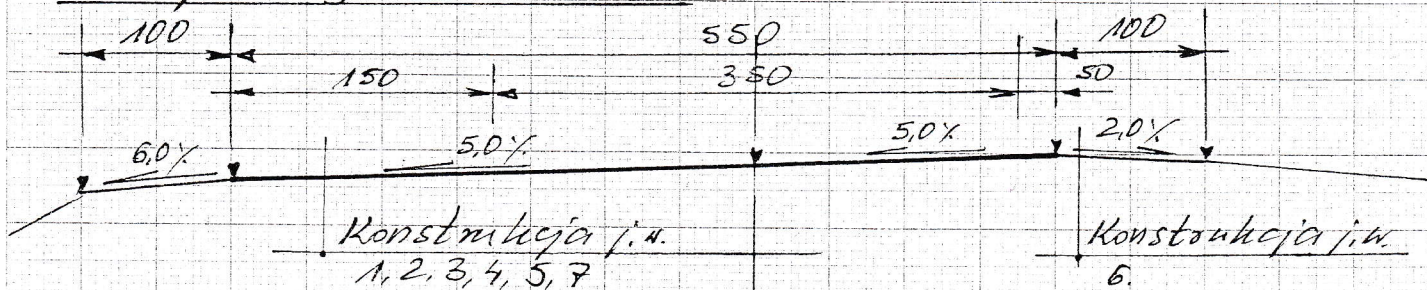
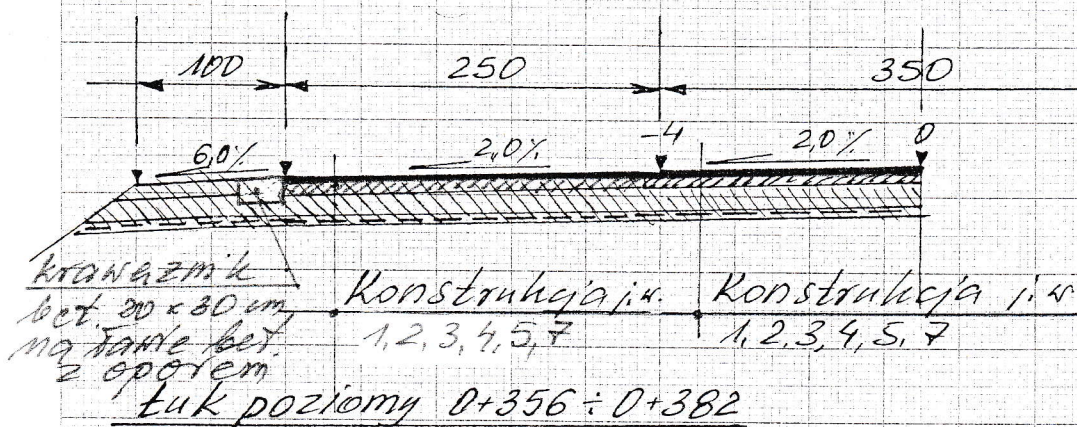


# Przekrój normalny H km 0+028 ÷ 0+382 odc. I



## Konstrukcja mijanki



Obiekt:	Przebudowa drogi gminnej Nr 106869B odcinek od DK 19 do granic m. Białostoczek, gm. Zabłudów, w km rob. 0+028 - 0+382, <del>0+382 - 0+666, 0+745 - 0+765, 0+884 - 1+144</del>	Arkusz:	1
Inwestor:	Gmina Zabłudów	Rys. nr.	
Faza:	Projekt budowlany / wykonawczy	Skala	1 : 50
Nazwa Rysunku:	Przekroje normalne		
Współpraca:		Autor	
		Projektu	